




для
ВЕЛОСИПЕДИСТОВ

СЛИТЕРСКОЕ КОЛЬЦО

Приглашает Слитере!



По Слитерскому национальному парку, кроме режима охранной зоны заповедника, можно свободно ходить, наблюдать за растениями, животными и пейзажами, собирать ягоды, грибы, купаться (за исключением Колкасагс, где это запрещено из соображений безопасности), загорать, кататься на велосипеде и на лодке. Давайте беречь наши ценности, из-за которых мы сюда приехали!




Слитерский национальный парк (как заповедник основан в 1923 г.) не без основания называют музеем под открытым небом предшествующей стадии развития Балтийского моря. Современными «живыми» свидетелями тех геологических событий являются Слитерские Синие горы – крутые, высотой до 20 – 30 м, образовавшиеся со времен Балтийского ледового озера (стадия Балтийского моря до 10 000 лет назад), холмы Стиебру – древний берег Анцилового озера (8 – 9 тысяч лет тому назад), крупнейший в Европе по площади ландшафт валовых дюн (кангари) и заболоченных междюновых впадин (виги), которые являются образованиями времен Литоринского озера (4 – 7 тысяч лет тому назад). Мягкий климат Северного Курземе служит причиной тому, что здесь наблюдается многообразие пород растений (около 860 пород) и встречается очень много редких для Латвии растений (напр., тис обыкновенный и плющ балтийский). Своего рода заслуга в сохранении здешних природных богатств принадлежит и советскому военному режиму, существовавшему когда-то на морском побережье, и из-за которого на протяжении полувека побережье оставалось почти нетронутым с точки зрения посещения и строительства. Свидетелями того времени остаются покинутые базы и разные военные объекты армии СССР. В Слитерском национальном парке находится один из популярнейших объектов туризма Латвии – Колкский мыс, который в течение года посещают более 50 000 путешественников, а во время весенней миграции через мыс в течение часа проносятся десятки тысяч птиц. На участке берега Балтийского моря – т.е. на Либиешском берегу от Колки до Сикрага и Овиши сохранились рыбацкие поселки ливов (одна из малочисленных народностей мира) и прочие свидетельства их культуры. К услугам туристов четыре природных тропы, веломаршруты, наблюдательная вышка, открыт для посещения Шлитерский маяк.

ИНТЕРЕСНЕЙШИЕ ОБЪЕКТЫ ДЛЯ ОСМОТРА

- Колкасагский центр для посетителей** – прекрасная возможность не только для того, чтобы выпить чашечку теплого кофе или чая, но и приобрести сувениры и получить ценную информацию об исторических событиях, происходивших в этой местности, о чем повествуют расположенные в округе информационные стенды.
- Колкасагс** – наиболее выраженный прибрежный мыс Латвии, откуда просматривается место соприкосновения волн двух морей – Балтийского моря (Величавого моря) и Рижского залива (Малого моря). Мыс, как подводная отмель, протянувшись еще на пять километров до Колкского маяка. В Колкасаге солнце встает и заходит в море, и поэтому здесь можно любоваться фантастическими видами восхода и заката солнца. Колкасагс – это опасное место для купания из-за непредсказуемости течений и пльвунов. В дюнах рядом с Колкасагом установлен созданный скульптором Г. Бурвисом памятник «Тем, кого забрало море», который задуман как символические ворота, через которые просматривается Колкский маяк. Здесь можно осмотреть остатки старого корабля, камень – центр Европы, информационные стенды, посвященные К.Валдемару, и прежнюю военную базу армии СССР (снаружи), которая в наши дни используется пограничниками Латвии. Во время весенней миграции Колкасагс – это место отдыха и концентрации значительного количества перелетных птиц, которые привлекают орнитологов. В Колкасаге для удобства посетителей обустроена автостоянка, столики со скамейками, центр для посетителей и небольшое летнее кафе – великолепная возможность подкрепиться!
- Старый Колкасагский маяк** – в конце Колкского мыса видны омываемые волнами развалины построенного в 16 веке и многократно перестраиваемого маяка, которые после очередного шторма и холодной зимы (льды!) становятся все ниже. Когда-то развалины занимали солидный участок суши, теперь понемногу уходят под воду.
- Колкский маяк** – на искусственно созданном острове в море (остров создан в 1872 – 1875 гг.) изначально был построен деревянный маяк, огни на котором зажглись в июне 1875 года. Когда остров осел, здесь была построена теперешняя башня маяка, которая начала свою работу 1 июля 1884 года. Современный маяк находится на расстоянии 6 км (в момент постройки – 5 км) от Колкасага, в конце подводной песчаной мели. Еще на острове находится здание смотрителя маяка и несколько хозяйственных построек. Металлическая конструкция башни маяка высотой в 21 метр изготовлена в Санкт-Петербурге. С 1979 года маяк работает в автоматическом режиме.
- Колкасагская тропа сосен** – созданная из деревянных мостков тропа, знаменитая с интереснейшим сосновым лесом, который когда-то частично окопал песок дюн. Здесь можно увидеть и запорошенную песком величавую сосну.
- Тир** – на автостоянке рядом с тем местом, где берет свое начало природная тропа Колкских сосен, зоркий наблюдатель заметит современную заросшую широкую просеку, один конец которой заканчивается на морском побережье, а второй у дороги Колка – Вентспилс. Это место в советское время использовалось в военных целях – для обучения стрельбе.
- Вайде** – раскинувшийся в лесистой местности поселок известен интересной коллекцией-музеем рогов, собранной Э. Хаусманисом в доме «Purvieži», и Вайдским прудом. Пейзаж Вайде дополняет величавый дуб.
- Саунагс** – растянувшийся рыбацкий поселок со многими старинными и новыми, современными, предназначенными для отдыха, строениями. В исторических источниках упоминается уже с 14 столетия. В поселке растет впечатляюще величественное дерево – липа Ниглино.
- Питрагс** – бывший рыбацкий поселок, который окутан многочисленными историями и преданиями о пиратах и об их затонувших у побережья кораблях. В центре поселка – Питрагская баптистская церковь – построена в 1902 г.
- Кошрагс** – с точки зрения архитектуры, культурного ландшафта и досягаемости – это наиболее интереснейший из поселков ливов, где рядом с домами находятся их названия и короткая история, с которой можно ознакомиться и на информационном стенде, находящемся в центре поселка.
- Нижняя дорога** – пустынная, опоясывающая лес и давнишняя дорога между Кошрагом и Думели, с которой связаны многие интересные факты: с мельницами Питрагупе, которые так ни разу и не помоли (еще заметны остатки насыпи), с паровым котлом какого-то аварийного корабля, используемым местным бароном для выгонки смолы, с бывшей дорогой для лошадей, пересекающей болото Бажу, с внушительным Думельским величавым камнем.
- Болото Бажу** – самое большое болото в Слитерском национальном парке – зона строгого режима, нахождение в которой запрещено.
- Думельские озерные луга** – место, окутанное преданиями и историями о том, что здесь когда-то было озеро Видала (Божка), воды которого в 1838 г. ушли в море. Интересно, что на дне озера, после ухода вод, нашли древние сваи и остатки кораблей.
- Мелнсилс** – старинный поселок ливов и бывшее место постройки кораблей. Предание о разбойнике Троммеле.
- Эважский отвесный берег** – к высокому, от 8 до 15 метров, берегу ведет тропа, протяженностью 0,3 км, в конце которой открывается один из великолепнейших видов Курземе на Рижский залив.
- Ūši** – кемпинг в поселке Колка, где, заказав заранее, можно наблюдать процесс приготовления характерных для Курземе скандрауши, а также отведать эту традиционную еду.
- Колка** – это единственный поселок ливов, где после установления приграничного режима СССР сохранилось интенсивное хозяйство (в т.ч. переработка рыбы) и деятельность другого рода. Кроме того, количество населения в Колке, в отличие от остальных поселков, увеличилось.
- Церкви Колки** – лютеранская (построена в 1886 г.), православная (построена в 1890 г., в советское время использовали под каплицу, теперь – функционирующая церковь) и католическая церковь (1997 г.).




Колкасагский центр для посетителей



Колкасагс



Развалины старого Колкасагского маяка



Колкский маяк



Колкасагская тропа сосен



Тир



Питрагская баптистская церковь



Лесная дорога через поселки ливов



Думельские озерные луга



Эважский отвесный берег



Сельские блага хозяйства «Krāces» в Колке



Колкская лютеранская церковь



Колкская православная церковь

ХАРАКТЕРИСТИКА МАРШРУТА

Маршрут подходит для активных велосипедистов, которые интересуются прибрежной природой и культурным наследием ливов. Маршрут пролегает по лесной дороге и проходит через пять поселков ливов: Кошрагс, Питрагс, Саунагс, Вайде и Колка. Здесь местами еще сохранились отпечатки старинного уклада жизни рыбаков. От Кошрага маршрут ведет по Нижней дороге – пустынной, проходящей вдоль болота Бажу и опоясывающей лес давнишней дорогой между Кошрагом и Думели. Затем по автодороге возвращается в Колку.

Время: май – сентябрь
Протяженность: около 50 км. На прохождение маршрута отводится один или два дня с ночевкой в местах для туристов.
Примерное время: ~ 1 – 2 дня
Тип велосипеда: горный велосипед
Степень сложности: средней сложности
Дорожное покрытие: примерно 2/3 от общей протяженности маршрута – лесная дорога, на остальном участке – асфальт

Начало: Колка (автостоянка в Колкасаге или другое место)
Конечный пункт: Колка (автостоянка в Колкасаге или другое место)
Ход маршрута: Колка – Вайде – Саунагс – Питрагс – Кошрагс – Думеле – Эзермуижа – Мелнсилс – Колка
Маркировка: в природе (обратный путь) отмаркирован краской. Этап маршрута Колка – Кошрагс отмаркирован зелеными велознаками.
Альтернатива: по маршруту можно следовать и в противоположном направлении. Маршрут можно начинать и в Кошраге или в Мелнсиле, а заканчивать в любой другой точке, если это круговой маршрут.
Расстояние от Риги: 150 км
Логистика: круговой маршрут, который возвращается в исходный пункт.
Полезно знать! Лесные дороги, а именно этап Кошрагс – Думеле, местами могут быть плохого качества, особенно после весенних или затяжных дождей. Встречаются и песчаные труднопроходимые места.
Телефон службы неотложной помощи: 112

ТУРИСТИЧЕСКИЕ УСЛУГИ

Ближайшие места для ночевки:
 🏠 Pitagi 29372728; www.pitagi.lv
 🏠 Purvieži 63200179, 29395624
 🏠 Jauntilmači 29412974
 🏠 Krūmiņi 29452512
 🏠 Ūši 63276507, 29475692, www.kolka.info
Места отдыха: в Колке, Вайде у Вайдского пруда
Магазины: в Колке, Мазирбе, Мелнсиле
Питание: в Кошраге в месте отсановки туристов Pitagi (только для групп и согласовывая заранее) и в Колке (только в сезон).
Велопрокат: в местах остановки туристов в Ūši, Pitagi, Mazirbes Kalēji и Jaunlīdumi.
Туристическая информация:
www.talsurajons.lv 63224165;
www.kolkasrags.lv 29149105;
www.ziemeļkurzeme.lv 63232293, 29444395;
www.celotajs.lv 67617600;
www.livones.lv

В Слитерском национальном парке проложено еще несколько пешеходных, вело-, водо- и автотуристических маршрутов – ищите путеводители маршрутов на www.celotajs.lv и метки в природе!