
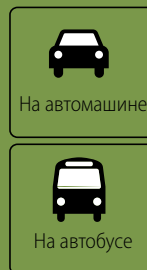




# ПУТЬ СВЕТА



Древние торговые пути способствовали распространению не только товаров, но и знаний, культуры и всего того, что было в то время новым и неизвестным. Так священник Эрнст Глик, возможно уже начавший переводить Библию на латышский язык, отправился из Даугавгравиской крепости возле Риги в Алуксне. Здесь он закончил большую и значимую работу и в честь этого посадил возле пастората два дуба, которые зеленеют и по сей день. Глик в Алуксне основал и первую школу в Видземе для латышских детей. Пастор, переводчик, литератор и просветитель – таков был Глик. Также благодаря его вкладу в Видземе после Северной войны расцветает братство гернгутеров, двигающих духовное и политическое развитие того времени, приближая первое народное пробуждение.

В «Пути света» особое значение придается Пиебалге, в которой с течением времени образовывалось значимое культурное пространство. В нем культура, наука и даже политика обретает новый смысл и звучание. Это место жизни и работы писателя К. Скалбе, братьев Каудзитес, Я. Порука и ряда других значимых общественных деятелей народного пробуждения. Особая духовная аура этого места сохранилась и по сей день.

Отреставрирован Цесвайнский замок, работает узкоколейная железная дорога Гулбене – Алуксне, а стены Мариенбургского замка в Алуксне будоражат воображение легендами о спрятанных богатствах Ордена тамплиеров и девушке Марии, замурованной в его стенах. Не менее интригует и рассказ о Марте Скавронской, будущей правительнице России Екатерине I.

Мадонский краеведческий и художественный музей рассказывает о прошлом и настоящем края, а в музее мельницы «Атес» в Калнциемпи представлены более 4000 уникальных старинных деревенских экспонатов и строения, которым уже более 100 лет.

## ОПИСАНИЕ МАРШРУТА

**Транспортное средство:** автомобиль, автобус.

**Начало:** Алуксне.

**Пункт назначения:** Мадона.

**Основные точки маршрута:** Алуксне – Гулбене – Тирза – Яунрибалга – Вецпиебалга – Лиезере – Цесвайне – Мадона.

**Длина:** ~200 км (не считая посещения объектов).

**Примерное время проведения:** четыре – пять дней (в зависимости от выбранного для осмотра количества объектов и проведенного в них времени).

**Дорожное покрытие:** Асфальт, по маршруту много дорог с гравийным покрытием (в дождливое время могут быть плохого качества).

**Рекомендованное время:** май – октябрь.

**Логистика:** маршрут можно проехать в обоих направлениях. Этот маршрут может быть продолжен в направлении Эргли и Плявиняса и соединить с частью «Даугавского пути».

**Стоит знать!** Желательно посетить Центры туристической информации, где можно приобрести карты городов и областей Алуксне, Гулбене и Мадона, а также получить другую актуальную информацию. Время посещения музеев и других объектов стоит узнать перед поездкой.

**Телефон служб экстренной помощи:** 112.

В маршрут включены с его непосредственной тематикой связанные объекты, а также другие популярные туристические объекты. Все объекты для осмотра смотрите на [celotajs.lv/lv100](http://celotajs.lv/lv100)





## Первый день

**1. Дубы Глика.** Проживая в Алуksне, немецкий пастор Эрнст Глик сделал одну из важнейших работ в своей жизни – перевел Библию на латышский язык. В 1685 году он закончил перевод Нового Завета, а в 1689 году – перевод Ветхого Завета. В память о выполненной работе до сих пор зеленеют два посаженных священником дуба.

**2. Музей Библии им. Эрнста Глика.** Музей посвящен священнику и просветителю Э. Глику (1652–1705) – первому переводчику Библии на латышский язык. Единственный музей в Латвии и Балтии, в котором хранится первое издание Библии, переведенной на латышский язык. В экспозиции можно ознакомиться с различными изданиями Библии на 38-и языках с 1694-го года до наших дней, проповедей и другой христианской литературой. Создан в 1990-м году. Находится в здании торгового павильона, построенного в начале 20-го века. *Pils iela 25a, Alūksne.* ☎ +371 25627589, 64323164

**3. Алуksненская евангелически-лютеранская церковь.** Двухсотлетняя церковь построена в период с 1781–1788 годы. Для постройки характерен узор из цветных колотых булыжников. Высота церковной башни составляет 55 метров. *Pils iela 15, Alūksne.* ☎ +371 64324439

**4. Развалины Алуksненского замка Ливонско-го ордена.** На крупнейшем острове озера Алуksне – **Замковом острове** – внимание привлекают руины крепости, построенной из огромных валунов. Замок построен в 1342 году, а во время Северной войны – взорван шведами. На Замковый остров ведет деревянный мост. В свою очередь Замковый остров с Храмовой горой соединяет **пешеходный мост**, который в темное время суток освещен подсветкой, а в летний сезон – и озвучен.

**5. Гора Темпля.** Напротив Замкового острова возвышается обрывистая гора Темпля высотой примерно 30 м – древнее латгальское городище с боковыми оврагами. На городище ~80 м длиной и 40 м шириной различимы несколько искусственно созданных валов. Одним из древнейших свидетельств заселенности окрестностей горы Темпля является найденный топор, датированный концом 3-го – началом 2-го тысячелетия до н. э. Археологи полагают, что в это время на острове жили люди. В 10–11 веках на городище находился латгальский замок, который в 1225-м году разрушили крестоносцы. Поверхность городища изменена сравнительно недавно – в 1807-м году, во время строительства гранитной ротонды. **Ротонда** построена в честь русского фельдмаршала Шереметьева и капитана шведской армии Вульфа. Вид с горы Темпля на Алуksненское озеро и город считается одним из красивейших в Видземе. Заслуживает внимания и **Солнечный мост**, построенный в 1937-м году, а также находящаяся недалеко от горы **обзорная вышка**.

**6. Узкоколейная железная дорога Алуksне – Гулбене.** Участок железнодорожной линии с шириной колеи 750 мм, соединяющий Алуksне и Гулбене, является частью бывшей железнодорожной линии Стукмани – Валка. На сегодняшний момент это единственная функционирующая узкоколейная железная дорога с регулярным пассажирским сообщением. Узкоколейка функционирует каждый день. **Станционное здание Алуksне**, построенное в южной части Алуksне, открыли в 1903-м году. Общая протяженность линии, на которой находятся 10 станций и остановочных пунктов, составляет 33 км. Время в пути – полтора часа. Популярен ежегодный Праздник узкоколейки, собирающий много гостей. *Viestura iela 12, Gulbene, Gulbenes nov.* ☎ +371 64473037

## Второй день


**7. Музей мельницы «Атес».** В 11 зданиях музея находится использовавшаяся во времена свободной Латвии сельхозтехника, упряжь, несколько десятков двигателей внутреннего сгорания, орудия ремесленников и др. Ежегодно проводится **Праздник жатвы**, который собирает до 2000 посетителей. Для групп предлагается **«Хлебную программу»**, во время которой посетители могут проследить за процессом изготовления хлеба от теста до буханки. *Annas pag., Alūksne pag., Alūksne.* ☎ +371 25664436



Фото: Alvis Grīnvičs



Фото: Alūksnes TIC



**8. Стамериенский замок.** Построен в первой половине 19 века, в стиле неоготики Тюдоров. Первым владельцем замка стал барон Иоанн Готлиб фон Вольф. В 70–80 годах того же века его перестроили в стиле французского неоренессанса. Во время революции 1905-го года замок сожгли, однако восстановили, введя в его облик формы модерна. Замок можно осмотреть изнутри, предлагаются экскурсии. *Veststāmeriena, Stāmerienas pag., Gulbenes nov.* ☎ +371 29178536

**9. Стамериенская православная церковь Св. Александра Невского.** Поскольку супруга владельца Стамериенского поместья Иоганна Готлиба фон Вольфа Софья Потемкина была православной, в Стамериене в 1902 году было начато, а двумя годами позже и закончено, строительство и освещение храма. Кресты церковной башни известны своими горными кристаллами – подарками баронов Бориса и Паула Вольфов. Предварительно согласовав, церковь можно осмотреть изнутри. *Veststāmeriena, Stāmerienas pag., Gulbenes nov.* ☎ +371 29 178 536

**10. Веугулбенское поместье.** Полностью восстановленный комплекс усадьбы 19 века в историческом центре города Гулбене. В поместье находится гостиница, конференц-зал и ресторан. *Brīvības iela 18, Gulbene.* ☎ +371 64474800

**11. Мастерская банных дел.** В мастерской ремесленников делают красивую, полезную и очень практичную утварь для бани – ушаты, шайки, запарники, ванны и ванночки, а также банные венки, льняные изделия и срубы для бани. Предлагают осмотреть мастерскую, принять участие в работе ремесленника, возможна покупка и заказы на банные вещи. *«Āriņi», Daukstū pag., Gulbenes nov.* ☎ +371 28891988

**12. Святой источник в Тирзе.** Первые сведения о святом источнике в Тирзе относятся к середине 18 века, однако источник использовался значительно раньше. После омовения или забора воды источнику оставляли пожертвования. В первой половине 19 века барон Тирзе и церковь начали борьбу с этой языческой традицией, однако не очень успешно. Над источником возведен навес, и люди по сей день приезжают к нему за водой.

**13. Дривиенская Старая школа.** В историческом здании школы в 1964 г. создан музей. Имя школы связано с латышским писателем Янисом Поруком (1871–1911), в честь которого создана памятная комната. На втором этаже можно побывать в классе, посидеть на старинных школьных скамьях и ощутить себя учеником из прошлого. *Druvienas pag., Gulbenes nov.* ☎ +371 26473671

**14. Силмачи Дривиены.** До Силмачи нужно ехать через бор в Перлисе и через малонаселенные места. Здесь в 80-х годах 20 века построена эстрада под открытым небом для одного спектакля Рудольфа Блаумана «Дни портных в Силмачи», который ставился в Латвийском национальном театре в 1986 году на праздник Лиго. Рядом с эстрадой также в 1986 году создан музей, посвященный данной тематике, в котором, наряду с другими экспонатами, можно увидеть также рукопись пьесы, сохранившейся с 1902-го года. *Druvienas pag., Gulbenes nov.* ☎ +371 26184864

## Третий день

**15. Яунпиебалгская евангелически-лютеранская церковь Св. Тома.** Строительство храма велось в период с 1801–1804 года. В центре алтарной части церкви находится картина второй половины 19 века «Христос на кресте». Колокол отлит в 1895 году, а орган построен в 1914 году. Перед входом в церковь возвышается памятник павшим во время Первой мировой войны и в боях за независимость Латвии (скульптор К.Зале, архитектор А. Бирзниецс), который был открыт в 1930 году. Совсем недавно завершены работы по реставрации фасада и интерьера церкви. *Gaujas iela 23, Jaunpiebalga, Jaunpiebalgas nov.* ☎ +371 28381573



Фото: Gulbenes TIC



Фото: Gulbenes TIC



Фото: Gulbenes TIC





### 16. Яунпиебалгский краеведческий музей.

Открыт в 1977 году в старинном деревенском доме, покрытом тростниковой крышей. Экспозиция музея рассказывает о выдающихся людях этой области, событиях, истории и традициях. Gaujas iela 4, Jaunpiebalga, Jaunpiebalgas nov. ☎ +371 26615072



### 17. Мемориальный музей Эмила Дарзиньша и Яна Судрабална «Янскола».

Музей на хуторе «Янскола» был открыт в 1969-м году. Экспозиция отображает жизненный путь двух выдающихся людей Латвии – композитора Эмила Дарзиньша (1875–1910) и поэта Яна Судрабална (1894–1975). Музей предлагает послушать музыкальные произведения Э. Дарзиньша, проводит экскурсии для индивидуальных посетителей и групп, а также тематические и музыкальные вечера. Jaunpiebalga, Jaunpiebalgas nov. ☎ +371 26131784



Фото: Aivars Osīns

### 18. Этнографический музей под открытым небом «Вевери».

Находятся в 7 км к северу от центра Вецпиебалги. Здесь представлены характерные для Пиебалгской деревни 19 в. аутентичные двory крестьян и ремесленников со старинными орудиями труда и предметами быта, а также недавно восстановленная ветряная мельница. "Vēveri", Vecpiebalgas pag., Vecpiebalgas nov. ☎ +371 29364806



### 19. Мемориальный музей Карлиса Скалбе «Саулриети».

«Саулриети» находится в живописном месте – на горе Инцены, где создан мемориальный музей автора легендарной латышской сказки «Кошкина мельница» Карлиса Скалбе (1879–1945). Музей находится в построенном в 1926 году летнем доме поэта и прозаика, где он проводил летние каникулы в период с 1926–1944 года. На западном склоне находящейся рядом горы Вактскалнс в 1992 году был перезахоронен прах умершего в Швеции Карлиса Скалбе и его супруги Лизеты Скалбе, где создан своеобразный памятник в форме каменной лодки. Vecpiebalgas pag., Vecpiebalgas nov. ☎ +371 26494406



### 20. Памятник братьям Каудзитес.

Находится рядом с домом культуры в Вецпиебалге. Архитектор памятника А. Скуйиня, скульптор – М. Енгеле.



### Четвертый день

### 21. Мемориальный музей Антона Аустриньша «Кайкаши».

В «Кайкаши» родился латышский писатель Антон Аустриньш (1884–1934). В Вецпиебалге будущий писатель получил основное образование. Одна из самых известных работ А. Аустриньша это сборник рассказов «Мальчуган» (1931). Музей, в котором представлены различные экспонаты и предметы сельского быта, связанные с жизнью писателя, написанные им книги, желательнее осматривать в сопровождении местного гида. Alauksta 4, Vecpiebalgas pag., Vecpiebalgas nov. ☎ +371 26132270



### 22. Мемориальный музей «Кална Кайбени».

Находится на горе Кайбену (226 м н.у.м.) в 7 км к западу от Инеши. Признан самым старым мемориальным музеем Латвии (с 1929 г.). Здание «Кална Кайбени» построено в период с 18 по 19 вв. Здесь представлены экспонаты, рассказывающие о вкладе народного учителя и писателя Рейниса (1839–1920) и Матиса (1848–1926.) Каудзитес. Аутентичный хутор окружает сад, посаженный писателями, с образами из романа «Времена землемеров», созданными скульптором по дереву К. Кугры. В период с 1868–1882 года в жилом здании находилась волостная школа, в которой Матисс работал учителем, а Рейнис помощником учителя. Музей рекомендуется осматривать в сопровождении местного гида. Vecpiebalgas pag., Vecpiebalgas nov. ☎ +371 26185382



### 23. Вецпиебалгская лютеранская церковь.

Первую церковь в Вецпиебалге построили в 1345 году, а следующую – в 1839–1845 году под руководством ливского строительного предпринимателя Марциса Сарума. Ее уничтожили осенью 1944 года и восстановили в 1995–1997 годах (архитектор А. Скуйиня). В алтарной части церкви расположена картина Ю. Егера «Христос ходит по

земле Пиебалги». Рядом с храмом расположен камень в память о политически репрессированных. Vecpiebalgas pag., Vecpiebalgas nov. ☎ +371 26317424

### 24. Вецпиебалгское поместье.

Находится в центре Инеши, в 5 км к югу от Вецпиебалги. Истоки поместья следует искать во второй половине 17 века – 19 веке, когда на берегах реки Орисаре в 1786 году был построен замок графов Шереметевых. Во время беспорядков 1905 года замок был сожжен, а четыре года спустя его вновь восстановили. Усадебный комплекс окружает живописный регулярный парк. Вецпиебалгское поместье послужило прототипом для Славянского поместья в знаменитом романе братьев Каудзитес «Времена землемеров». В 1992 году в винном погребе разместили Пиебалгский краевой музей. В свою очередь, в замке находится Инешский волостной совет и Студия росписи по фарфору. Все желающие могут отправиться на экскурсию по имению и прилегающей к нему территории. Ineši, Vecpiebalgas pag., Vecpiebalgas nov. ☎ +371 64129314



### Пятый день

### 25. Цесвайнский замок.

Построен в стиле эклектизма, является одним из красивейших замков Латвии. Хозяин замка Адольф фон Вульф его подарил своей жене. По проекту архитектора Х. Грizenбаха он возводился в период с 1893 по 1896 гг. По-прежнему в замке ведутся восстановительные работы, но после пожара он возрождается в ином качестве. Рядом с замком на берегах речушки Сула раскинулся Цесвайнский парк, в котором находится поросшее лесом Цесвайнское городище. Pils iela, Cēsvalnes pag., Cēsvalnes nov. ☎ +371 64852225, 26127637



### 26. Поместье Биксере.

Дорога, ведущая к поместью Биксере, напоминает узкую горную дорогу с глубоким речным оврагом. Прежнее название имения Биксере – «Либес», сохранившиеся до сих пор здания которого принадлежали хозяину поместья Магнусу. Башенку господского дома, выполненную в стиле неоготики, в кругах знатоков искусства называют архитектурным курьезом. В хозяйском доме располагается Сарканское волостное управление. В амбаре поместья местный энтузиаст Андрис Тречак собрал коллекцию старинных предметов. Рядом с амбаром открывается панорамный вид на расположившуюся ниже Лубанскую равнину. Biksēre, Sarkaņu pag., Madonas nov. ☎ +371 28621303




### 27. Гончар Янис Сейкстс.

Посетители могут познакомиться с мастерской, понаблюдать за мастером во время работы, изготовить сами, а также приобрести глиняные изделия и осмотреть красивый сад. Dumpu iela 16, Madona. ☎ +371 26126247



### 28. Мадонский краеведческий и художественный музей.

Один из старейших музеев Видземе, самые интересные экспонаты которого – это находки времен Среднего и Раннего железного века, часть которых была найдена в окрестностях озера Лубанас. Работники музея организуют как тематические, связанные с историей культуры края, так и художественные выставки. Музей расположен в исторических зданиях бывшего имения Биржу. Skolas iela 10, Madona. ☎ +371 64822480



Пешеходный мостик у горы Темпля в Алуksне




## Ночлег

Больше информации о ночлегах и местах, где подкрепиться: [karte.celotajs.lv](http://karte.celotajs.lv)

- 949** **Jaunsētas**, Ziemeļu pag., Alūksnes nov.  
☎ +371 28650600, GPS 57.441455, 27.052953
- 7** **Mūrnieki**, Annas pag., Alūksnes nov.  
☎ +371 26438647, GPS 57.32900, 26.94000
- 361** **Vonadzīņi**, Skolas iela 1, Stāmerienas pag., Gulbenes nov.  
☎ +371 64471151, 29225805, GPS 57.25187, 26.89560
- 839** **Depo**, Viestura iela 12, Gulbene, Gulbenes nov.  
☎ +37164473037; 20228884, GPS 57.18260, 26.76111
- 410** **Vecgulbenes muiža**, Brīvības iela 18, Gulbene, Gulbenes nov.  
☎ +371 64474850, 25546622, GPS 57.16221, 26.75967
- 777** **Комплекс отдыха "Chill Up"**, "Raskumi", Vecpiebalgas pag., Vecpiebalgas nov. ☎ +371 20377207, GPS 57.08471, 25.80956
- 443** **Dzirnavas**, Kaives pag., Vecpiebalgas nov.  
☎ +371 29213828, GPS 57.011481, 25.653638
- 833** **Jaunogrīņi**, Inešu pag., Vecpiebalgas nov.  
☎ +371 29426585, 26197871, GPS 56.96663, 25.86630
- 90** **Kučuru dzirnavas**, Aronas pag., Madonas nov.  
☎ +371 26138086, GPS 56.92455, 26.01635

## Места, где подкрепиться

- 789** Кабачок **"Katrīnkrogs"** , "Jaunsētas", Ziemeļu pag., Alūksnes nov.  
☎ +371 28650600, GPS 57.44141, 27.05329
- 404** Кабачок **"Vonadzīņi"**, Skolas iela 1, Stāmerienas pag. Gulbenes nov., ☎ +371 64471151, GPS 57.25187, 26.89560
- 403** Кафе **"Sonāte"** , Vecstāmeriena, Stāmerienas pag., Gulbenes nov.  
☎ +371 29460601, GPS 57.21458, 26.89888
- 790** Ресторан **"Vecgulbenes muiža"** , Brīvības iela 18, Gulbene, Gulbenes nov. ☎ +371 64474850, 25546622, GPS 57.16221, 26.75967
- 396** Кабачок **"Kanteskrogs"** , Miera iela 5, Gulbene, Gulbenes nov.  
☎ +371 26474852, GPS 57.18138, 26.75273
- 395** Кафе **"Ozoli"** , Lizums, Lizuma pag., Gulbenes nov.  
☎ +371 64472458, GPS 57.19067, 26.36917
- 479** Кафе **"Ūdensroze"** , "Viesturi", Vecpiebalga, Vecpiebalgas nov.  
☎ +371 29100981, GPS 57.05847, 25.82318
- 791** Кабачок **"Kučuru dzirnavas"** , Aronas pag., Madonas nov.  
GPS 56.92440, 26.01613
- 792** Кафе **"Stūrītis" Madonā** , Tīrgus iela 4, Madona, Madonas nov.  
☎ +371 29455829, GPS 56.85338, 26.22113
- 803** Кабачок **"Bura H"**, Gaujas iela 33, Madona, Madonas nov.  
☎ +371 29294021, GPS 56.86143, 26.21901



Скульптура «Розы для матери», автор O. Skarainis. Фото: Zinta Saulīte

## Туристическая информация

- i** Алуксненский Туристический информационный центр  
[visitaluksne.lv](http://visitaluksne.lv)  
[tic@aluksne.lv](mailto:tic@aluksne.lv)  
Pils iela 25a, Alūksne, Alūksnes nov.  
☎ +371 643 22804, 29130280  
GPS 57.42451, 27.048809
- i** Центр туристической информации «Стāмериена»  
[www.stameriena.lv/turisms](http://www.stameriena.lv/turisms)  
[stameriena.tic@gmail.com](mailto:stameriena.tic@gmail.com)  
Stāmerienas pils, Vecstāmeriena, Stāmerienas pag., Gulbenes nov.  
☎ +371 25755784  
GPS 57.216344, 26.899692
- i** Агентство самоуправления  
«Гулбенский центр туризма и культурного наследия»  
[www.visitgulbene.lv](http://www.visitgulbene.lv)  
[turists@gulbene.lv](mailto:turists@gulbene.lv)  
Ābeļu iela 2, Gulbene, Gulbenes nov.  
☎ +371 64497729, 26557582  
GPS 57.172621, 26.760141
- i** Центр туризма Цесвайне  
[www.cesvaine.lv/turisms/aktuali.html](http://www.cesvaine.lv/turisms/aktuali.html)  
[turisma.info@cesvaine.lv](mailto:turisma.info@cesvaine.lv)  
Pils iela 1, Cesvaine, Cesvaines nov.  
☎ +371 64852225, 26172637  
GPS 56.969607, 26.312448
- i** Мадонский Туристический информационный центр  
[www.visitmadona.lv](http://www.visitmadona.lv)  
[tic@madona.lv](mailto:tic@madona.lv)  
Skolas iela 10a, Madona, Madonas nov.  
☎ +371 64823844, 29130437  
GPS 56.85208, 26.21164

## Значение символов и пиктограмм

- Сельский дом
- Коттедж
- Гостевой дом
- Гостиница
- Замок, усадьба
- Кемпинг
- Культурный знак «Латышское наследие» вручается тем предпринимателям в сфере туризма Латвии, которые сохраняют и прославляют латышское культурное наследие, используя его в туризме.
- Знак «Латышская кухня» вручается тем предпринимателям, которые в своих корчмах предлагают гостям не только исторически-традиционные блюда, но и те, которые латыши переняли у своих предков и все еще готовят в будни или праздники.

LATVIŠU VIRTUVE

Пути становления государственности Латвии – это путешествия по Латвии с целью ее познания. Эти пути посвящены трем временным измерениям – прошлому, настоящему и будущему, приглашая оглянуться на пути и пережитые становления Латвийского государства в недавнем и более отдаленном прошлом; оценить достижения и ресурсы настоящего и вместе планировать будущее. Эти пути позволяют ознакомиться с поворотами истории Латвии, личностями, местами и событиями, способствовавшими образованию государства и становлению национальной идентичности, оглянуться и на более отдаленное прошлое, вспоминая государственные образования, веками существовавшие на территории Латвии и ставшие частью латышского культурного пространства. И конечно же, эти пути предусмотрены для путешествий. Они увлекательны, с объектами осмотра, сельскими хозяйствами, богатыми рассказами и воспоминаниями а также живописно красивы.

Все «Пути становления государственности Латвии» и объекты для осмотра смотрите на

[www.celotajs.lv/lv100](http://www.celotajs.lv/lv100)