



Interreg
Estonia-Latvia

European Regional Development Fund



EUROPEAN UNION



Lauku Ceļotājs

Baltic Country Holidays

Latvian - Estonian Common Military
Heritage Tourism Product EST-LAT156

Partner meeting in Ventspils

15.-16. of September, 2020

JS greetings & Steering group members

Est-Lat programme consultants - Inese Nikopensius and Vineta Šnore

Steering groups, Latvian members - Kristīne Mickāne - LIAA (Tourism board),
Kārlis Dambītis - Occupation museum of Latvia

Steering group, Estonian members - Aneli Haab - Visit Estonia, Külli Karing -
Estonian Travel&Tourism Association



Visual identity

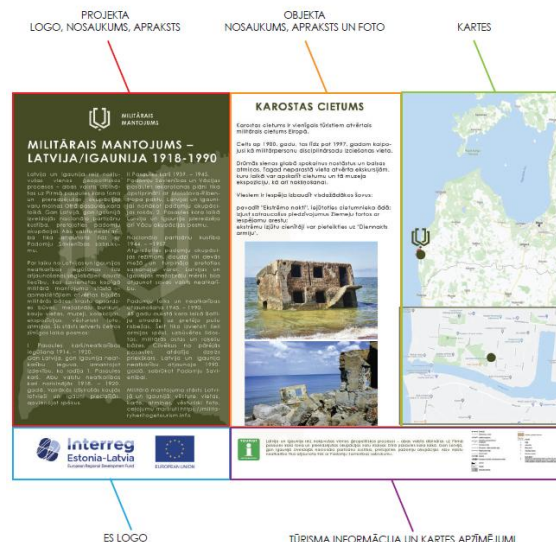
[Stylebook](#) is made as guidelines, with examples. For each separate material there will be separate design.

[Logo files](#)

[Web page banner](#) for partner webs (who needs?)

[Obligatory info on Info stands](#)

Follow the [Publicity guidelines!](#)



Teksta lielums un izvietojums aprakstos var tikt mainīts, pamot vērā informācijas un fotogrāfiju daudzumu



4 Historical periods - [Short version](#) / [Long version](#)

Militārais mantojums Latvija/Igaunija 1914- 1991	Military Heritage Latvia/Estonia 1914-1991
1914 - 1920 Pirmais Pasaules karš/ Brīvības cīņas/ Neatkarības iegūšana	1914 - 1920 World War I/ Wars of Independence
1939 - 1945 Otrais pasaules karš	1939 - 1945 World War II
1944 - ~ 1957 Nacionālo partizānu kustība - mežabrāļi	1944 - ~ 1957 National partisan movement
1945 - 1991 Padomju laiks un neatkarības atjaunošana	1945 - 1991 Under Soviet rule/ On the way to restoration of Independence

Image/tourist brochure

<https://drive.google.com/drive/u/1/folders/1SkIf6igOURn5OuG0UFmJEWtAvMhN7Qt6> (LV)

<https://drive.google.com/file/d/14Y2f8mjqdPQO1JIJ7t3d-uJAPa0woVtw/view?usp=sharing> (EN)

Texts are written, commented, corrected and translated to EN;

Please send pictures from your objects (effective, good quality) as indicated in texts;


Look through the examples for each period, are they the best possible? You can suggest others, also if not project partner objects;

Please think about and send us lists of **military events (yearly)** that are taking place in your regions (in any) to be put in **calendar of image brochure**. LP will make template;

Image brochure goes for design. LP - pays for design, 9 management partners - for printing.

Objects in *www.militaryheritagetourism.info*

Proposal to sort objects by:

- tags / themes
- types
- importance (marked by 1-3 ) /reflecting the product quality, “telling” military heritage story
- historic timeline sub-periods (from structure in historic periods by experts)

[Web structure](#)

Sorting by tags



- **Tag** represents one particular topic (for example: Christmas Battles, Wabadus, Mores battles, Oskars Kalpaks etc.);
- To use a **tag**, there should be more than one object about the unifying topic;
- **Tags** will have short (one sentence, saying - what it is) and longer descriptions (giving max 1 page description of the person/event/importance for military heritage story)

LP will make Google table, partners will define the tags (EN) by 1.10.2020:

Tag / short description / sample object to attach

Management committee / experts to review the tags by 15.10.2020.

Sorting by types


Type can be (one object can belong to more than one type):

- ◆ museum,
- ◆ memorial (cemetery, monuments, memory plates and places...)
- ◆ fortification (coastal battery, fortresses, battle trenches...)
- ◆ military equipment (bomber, canon, plane...)
- ◆ trail (walking distance, but not touring routes!)
- ◆ bunker
- ◆ territory (places of fights, Nāves sala...)
- ◆ military town (Mežgarciems, Liepājas karaosta...)
- ◆ buildings (if fits to no-other types: lighthouse, piers, towers, railway stations)
- ◆ ...???

LP will make Google doc for types (EN), partners add by 1.10.2020:

Type / sample objects to attach

Management committee / experts to overview the types by 15.10.2020.



Sorting by importance/reflect to the product

→ Importance means:

- the quality of exposition - how well the object exposes the military heritage story;
- how easily accessible it is for tourists.



3 - Easy to find and access; presents the military heritage story in good visual form (interactive and contemporary museum exposition, info stand or info plate); is in good condition or conserved; is being maintained and managed; is important part of military heritage story.

2 - Easy to find and access; visually impressive object with a good military heritage story in background; the story is available in digital platform or printed; the object may not be maintained and managed.

1 - Can be found and seen, but there is no visual information on the related topic/event (eg., lighthouses, dwelling houses, cemeteries)

0 - There is only a military heritage story with or without geographical link, but the object itself cannot be seen.

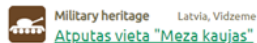
Sub-divisions of 4 historic periods - example:

PERIOD: Second World War 1939–1945

- Early war for Estonia and Latvia (1939-1940)
- First year of Soviet occupation (1940-1941)
- Interregnum, Summer War and German occupation (1941)
- Estonian and Latvian residents in foreign armed forces (1940-1944)
- War in Estonia and Latvia (1944-1945)
- Independence restoration attempts (1943-1944)
- End of war and its consequences (1945)

Input of historical stories - next steps for DB

Stories: <https://www.celotajs.lv/lv/story/list?5&lang=en&-3.-border-border body-table-topToolbars-toolbars-1-span-navigator-navigation-3-listItem-pageLink>



No 30166

Contact information

Author E-mail Phone

Story

Title

Story contents

B I U Format

Used sources


Save

Stāsti

1	2	3	4	5	6	7	Nākamā	61-80 / 124
Stāsts	Saistīts ar	Autors						
Pāvilostnieki Interesanti, kad Atmodas laikā 1980.-to gadu beigās satiekamies Līgo un Jāņu svinēt, svinam latvieši – Popkovs, Krivcovs, Ivanovs, Kurčanovs, Jakovļevs, bet visi jau latvieši. Meitenes nedēvās pušiem līdz uz Krieviju, puīši palika šeit. Lasīt visu stāstu ...	Pāvilostas robežsardze	01.09.2010 Aina Jakovļeva un Irīna Kurčanova						
Robežsardzes sastāvs Ziemupē 1960.-to gadu beigās un 1970.-to gadu sākumā, atsūtīja darba rotu, tie apžogoja laukumu, veda akmeņus, tos nolāsija no kolhoza „Kopdarbs” laukiem, un sāka būtēt raķešu bāzi „Zeme – gaiss.” Parasti vietējie traktoristi atbrauca līdz teritorijai un zaldāti veda kravas tālāk bāzē iekšā. Bija reizes, kad traktors noslāpa, bet zaldāts vairs netiek galā. Tad vietējam traktoristam bez maz aizsien acis, lai tas neredz, kas notiek teritorijā un ved iekšā situāciju glābt. <->Strojbat</> bāzi cēla apmēram 1,5 gadus. Sastādīja arī bērzus. Bāze bija neliela, trīs ligzdas un katrā pa raķetel, lokators bija uzbēruma galā. Uz cēla kazarmas, divas dzīvojamās mājas. Raķešu bāzē jau virsnieki bija vairāk kā zaldāti, jo zaldāti bija tikai apkalpojošais personāls. Virsnieki bija izglītoti telekomunikāciju jomā, tas vietējiem arī bija atspaidis, līdz ko radio vai televizors negāja, tad zvans, viņa pudele un televizors atkal iet. Lasīt visu stāstu ...	Ziemupe: Zenītraķešu brigāde	20.08.2010 Aivars Crava						
„PZ” – podgraničņaja zona Nepagāja ilgs laiks, kad klāt bija viens krievs <->Kirzas</> zābakos un automātu plecos, suni pie saltes. No kurienes viņš radās, es tā arī nesapratu. Man toreiz bija kabatā tāda sarkana grāmatīna, dienesta apliecība <->„Lesnaja služba SSSR”</> (PSRS Meža dienests), es to parādīju, viņš „atdeva godu” un aizgāja, jo man kā amatpersonai tur bija tiesības uzturēties. Ļoti būtiski bija sarkanie vāki un „SSSR”, jo tā bija droša kāla tām, ka es neesmu ārzemju spiegs, kā arī netaisos bēgt projām. Lasīt visu stāstu ...	Ziemupe: Zenītraķešu brigāde	20.08.2010 Andris Zāļkalns						
Šeit būs Latvijas PSR AES! Akmensragā bija paredzēts celt atomelektrostaciju (AES). 1980.-to gadu beigās šis jautājums nonāca presē un arī ciema padomēs par to uzzināja. 1989.gadā, kad swaiḡā atmiņā bija visi Čerņobilas notikumi, saosījās un protestēja visu ciemu aktīvistu - Saka, Pāvilosta, Medze, Vērgale. Lasīt visu stāstu ...	Akmensraga krasta aizsardzības baterēja	20.08.2010 Andris Zāļkalns						
Sadarbība ar robežsargiem Kolkas zivju apstrādes fabrikā http://www.celotajs.lv/24464/	Kolkas krasta robežsardzības	20.08.2010 Biruta						

Connected objects by subperiods, tags, stories ...

Will be cross-reference: periods, subperiods, stories, tags ... (example: a story tagged with objects and tours)

 **Vēsturiska vieta** Latvija, Vidzeme, Saulkrastu novads Nr 30447
Skultes osta un Zvejniekiems

Martas Staņas mantojums Zvejniekiemā



Marta Staņa (1913–1972) ir viena no izcilākajām un vienlaikus arī pretrunīgāk vērtētajām padomju ēras arhitektēm Latvijā. Viņas slavenākais darbs ir Dailis teātra projekts, kura projektēšana un būvniecība ilga turpat 20 gadus, un tā pabeigšanu un atklāšanu arhitekte diemžēl nepieredzēja. 1951. gadā zvejnieku arteļa "Zvejnieks" vadība M. Staņai un speciālistu grupai uzticēja projektēt arteļa kultūras namu. Lai noteiktu Zvejniekciema izaugsmes perspektīvas, arhitekte darbību sāka ar arteļa "Zvejnieks" ciemata plānojuma un apbūves projektu. Turpmākos desmit gados pēc M. Staņas projektiem Zvejniekiemā uzbūvēja kultūras namu jeb klubu, vidusskolu, divas daudzstāvu dzīvojamās mājas skolotājiem un vēlāk arī mākslinieku Postāžu ģimenes vasarnīcu.


Zvejniekiemā sabiedriskās ēkas arhitekte koncentrēja ainaviskā Aģes upes lokā, kur klubs būvēts uz zemes uzbēruma. Zvejniekciema kultūras nama arhitektūra ir savdabīga tā laika piemērs. Pirmajā mirklī tā šķiet diezgan tipisks stāļnisma paraugs – četrstāvu ēka, plānojumā tainstūra, masīva, padrukna celtnē, ar uzsvērtu ieejas daļu, bez lieka rotājuma un ar minimālu apdari fasādē, kur uzsvars likts uz materiālu, proporcijām un silueta. Kultūras nama celtnē ir būtiska apkārtējās vides kontekstā – to ieskauj plaši zāieni ar apstādījumiem un kokiem, radot sajūtu, ka ēka atrodas parka vidū, līdzīgi kā 18.–19. gs. celtie muižīņu ansambļi. Zvejniekciema vidusskolas ēku Marta Staņa projektēja 50. gadu otrajā pusē, un tā ir uzskatāma par unikālu projektu. Zvejniekciema vidusskolas projekts ietver ekoloģisku pieeju – ēka tiek sintezēta ar apkārtējo vidi un dabu. Vidusskolu pabeidza būvēt 1963. gadā. Zvejniekciema vidusskola laika gaitā ir piedzīvojusi būtiskas pārmaiņas un sākotnēji iecerētās telpu funkcijas rekonstrukciju laikā, ir ievērojami pārveidotas – vairākas no izejām slēgtas drošības apsvērumu dēļ, atsevišķas klases sadalītas vairākās telpās un ieguvušas atšķirīgas funkcijas no to sākotnējām, nesen renovācijas ietvaros piebūvēts jauns apjoms – sporta zāle. Taču, neskatoties uz to, gandrīz nemainīgs ir saglabājis ēkas sākotnējais plānojums. Blakus klubam un skolai, Aģes upes līkumā ir sporta laukums, kurā jau no pagājušā gadsimta 50. gadu otrās puses notiek dažādi sporta un kultūras pasākumi. Viskuplāk apmeklētie, protams, bija Zvejnieku svētki, bet arī citiem pasākumiem apmeklētāju netrūka. Mūsdienās sporta laukums ir atjaunots un ir paredzēts dažādām sporta aktivitātēm.

Gita Memmēna, Saulkrastu TIC, 29.12.2016

Pievienot Jūsu stāstu

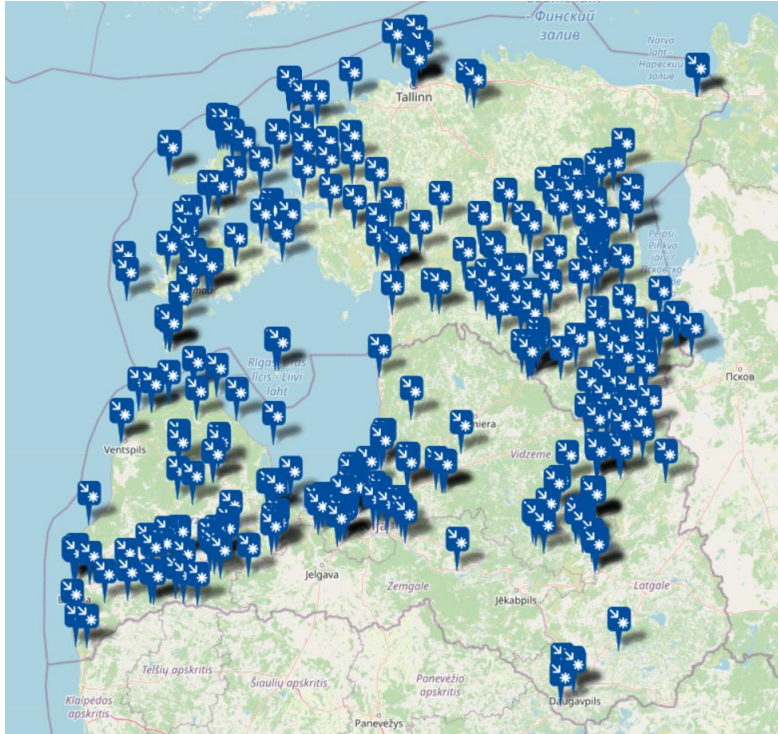
Stāstā iesaistītie tūrisma objekti

	Skultes osta un Zvejniekiems	19. gadsimtā izveidojās neliels ciems Skultes jūrmalā, kuru apdzīvoja zvejnieki. Nosaukums Zvejniekiems radās no iedzīvotāju pamatnodarbošanās. 1967. gadā Skultes Zvejniekciema daļa pievienojās Saulkrastu pilsētcīmatam. Šodien Zvejniekiemā darbojas Skultes osta, kuru svinīgi atklāja 1939. gada 7. oktobrī. Akmens, ko izvēlējies Kārlis Ulmanis kā ostas būves ielicnieku, joprojām atrodas Zvejniekiemā, un ostā arī šodien notiek aktīva darbība. Starp Skultes ostu un Saulkrastu pludmalī atrodas Zvejniekciema akmeņainā pludmale.
	Līvu ceļš	Vēsturnieki teic, ka līvi jeb lībieši senajā Latvijas teritorijā top samanāmi un atpazīstami laikā no 10. gadsimta. Viņi apdzīvo Ziemeļkurzemi, Daugavas un Gaujas lejteces. Pirmajiem atbraukušajiem vācu tirgotājiem viņi ziņoši prasa – <i>Cik maksā šobrīd vadmala Visbjas tirgū?</i> Tātad viņiem zināma zviedru Gotlandes sala, viņi ir labi jūrā gājēji, drosmīgi un garā stipri. Jo tikai stiprais spēj sadzīvot ar jūru, doties zvejā un roņū medībās, iesakņoties nebūt ne auglīgajā jūras piekrastes smiltājā. Teritoriju gar jūru no Čīpkas līdz Ovišiem mēs tagad zinām kā Lībiešu krastu. Te joprojām atrodami ne tikai romantisma apdvesti piejūras zvejniekciemi ar lībisku izcelsmi, te Kolkas ragā dižais Krīšjānis... vairāk ↓



Info from on-site visits - input in platform - results

militaryheritagetourism.info/lv/map



366 objects in web platform - 176 in Latvia, 190 in Estonia (Object on-site visits can be continued)

Next steps: Descriptions/**full info** for objects

LP doc- partners define - IT - adding to objects:
tags/sub-periods/types

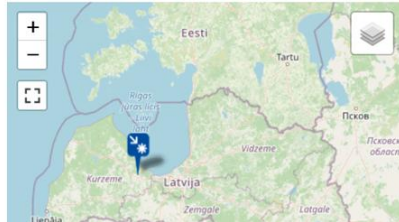
IT -partners add: **Stories**

Discussion with management group for objects
in **print/web only**

Examples of objects: need a military heritage story - otherwise - it is not a tourism object!

K. Zemdegas pieminēklis I Pasaules karā kritušajiem

Esošs tūrisma objekts, WW1



Meža kapi, Melnezera iela, Tukums, Latvija

Apsaimniekots Apsaimniekots, pašvaldība

Atrodamība Viegli, Ceļa norāde: Nav

Apskatāms

Servisi Edināšana, Stāvlaukums

Foto Mūsdienu foto: Ir; Vēsturiski foto: Ir

Valodas latviešu

Izveidots 24.07.2020 12:32

Partneris P10- Rīgas plānošanas reģions

Lēmums

Statuss **Sagatīve** 24.07.2020 12:32

Iekļaut

Example - a cemetery as a tourism object (level 3)



Examples of objects: trails (walking distance!) but no tours

Olaines Pirmā pasaules kara izziņas maršruts

Esošs tūrisma objekts, WW1



Jelgavas iela 9-37, Olaine, Olaines novads, LV – 2114, Latvija

2018. gada 17. augustā Olainē (Jelgavas ielā 5) tika atklāts Pirmā pasaules kara vēstures izziņas maršruts. Maršruts atrodas te atradies krievu armijas aizsardzības līnija. Ikviens Olaines novada iedzīvotājs un viesis šajā objektā var apskatīt jaunuzceltu a kura izbūvēta tās oriģinālajā atrašanās vietā, šaujamo fragmentu un piemiņas vietu Brīvības cīņu un Pirmā pasaules kara interesantus faktus par šo laika posmu un tā notikumiem.

Izziņas maršruts ir veidojies daudzu gadu garumā. Pētījumu par Pirmā pasaules kara notikumiem pamatā Olaines novadā ir ierīti citu interesantu sniegtā informācija, priekšmeti un stāsti, kas krāti visā Olaines Vēstures un mākslas muzeja pastāvēšanas laikā (Jelgavas ielā 5), kur fortifikācijas ir ļoti identificējamas. Vieta ir unikāla arī ar tās purvaino vidi un īpašajiem karavīru dzīv.

avots: <https://olainesmuzejs.lv/pirmapasauleskaravesturesizzinasmarsruts/>



Apsaimniekots	Apsaimniekots, pašvaldība
Atrodamība	Viegli, Ceļa norāde: Nav
Apskatāms	Individuāli, Grupa
Servisi	Stāvlaukums, Gids pieejams
Foto	Mūsdienu foto: Ir; Vēsturiski foto: Ir
Valodas	angļu, latviešu, krievu



Izveidots	6.08.2020 14:11
Partneris	P10- Rīgas plānošanas reģions
Apsekotājs	Edgars Ražinskis

This is only a story with geographical link, if it can be connected to a predefined tag and is important for military heritage story

Ēka Tukumā, Brīvības laukums 12

Nelabiekārtots tūrisma objekts ar stāstu, WW1



Brīvības laukums 12, Tukums, Latvija

Šobrīd ēkā ir veikals un spēļu zāle. Veikala vadītāja ir entuziastiska atsaucīga sieviete, kura iespējams, varētu iesaistīties

In this house at the beginning of the 20th century there was an entrance and a brewery. According to the stories, during it because they were popular sausages with sour cabbage. It is noteworthy that at the end of the 20th century, such for tourists.

Apsaimniekots

Apsaimniekots, spēļu zāle Joker

Atrodamība

Viegli, Ceļa norāde: Nav

Apskatāms

Servisi

Stāvlaukums

Foto

Mūsdienu foto: Ir; Vēsturiski foto: ?????

Valodas

Izveidots

31.07.2020 16:58

Partneris

P10- Rīgas plānošanas reģions

Apsekotājs

Edgars Ražinskis



Christmas battles - is this object separate, a story, important?

Piemineklis Ziemassvētku kauju piemiņai Pienavā

Esošs tūrisma objekts, WW2



Rīgas-Liepājas šoseja, Pienava, Džūkstes pagasts, Tukuma novads, Latvija

Piemineklis veltīts latviešu leģiona karavīru un Ziemassvētku kauju piemiņai, kas norisinājās 1944. gada 23.-31. decembrī, aptuveni 1,3 km aiz Pienavas Liepājas virzienā.

<http://visittukums.lv/lv/Ko-skatit/Pieminekli-un-skulpturas/Piemineklis-Ziemassvetku-kauju-pieminai-Pienava>

Apsaimniekots

Apsaimniekots

Atrodamība

Grūti, vietai grūti piekļūt, jo nav drošas auto novietnes, Ceļa norāde: Nav

Apskatāms

Servisi

Foto

Mūsdienu foto: Ir; Vēsturiski foto: ?????

Valodas

latviešu

Izveidots

31.07.2020 17:57



Stories should be kept separate from Object:

(tag will be Mores battles, where history can be learned, not inserted by object info, here info on museum only)

Mores kauju muzejs Esošs tūrisma objekts, WW2



Siguldas novads Mores pagasts Kalna Kaņēni, Latvija

Mores kaujas:

II.pasaules kara beigās 1944.gadā no 25.septembra līdz 6.oktobrim Mores pagasta teritorijā notika sīvas kaujas starp Padomju armiju un latviešu leģiona karavīriem, kas vācu armijā. Latviešu leģiona karavīri, cīnoties savā zemē pret desmitkārtīgu pārspēku, divas nedēļas aizturēja šai Siguldas aizsardzības līnijā Padomju armijas virzību uz ietekmēja turpmākos vēsturiskos notikumus.

Ar valsts, pašvaldības un ziedotāju atbalstu Mores pagastā izveidotas II pasaules kara Mores kaujas piemiņas vietas:

kritušo latviešu leģiona karavīru kapi,

kritušo Padomju armijas karavīru kapi,


Mores kauju piemiņas parks, kurā apskatāmi ierakumi, bunkuri, kaujas lauks, memoriālā plāksne,

Mores kauju muzejs - kultūrvēstures, izglītības un tūrisma objekts.

Muzeja vēsture:

Sadarbībā ar Nacionālo karavīru biedrības Siguldas nodaļu un Latviešu Virsnieku apvienību 2002. gadā „Kalna Kaņēnos” noformēta pirmā ekspozīcija no priekšmetiem, I kaujas laukā un dokumentētiem materiāliem par šo kara epizodi. Ikdienas rūpes par jaunveidojamo muzeju brīvprātīgi uzņēmās interesentu grupa, kas 2006. gadā nodit " Mores muzejs".

Ar biedrības biedru aktīvu rīcību muzeja attīstībai un teritorijas labiekārtošanai piesaistīti Eiropas Savienības, valsts un pašvaldības finanšu līdzekļi.



No texts in future form - only existing offer/services

Upeslejas ierakumi

Nelabiekārtots tūrisma objekts ar stāstu, WW1



Upeslejas, Stopiņu novads, Latvija

Stopiņu novads plāno šo objektu attīstīt. Apdzīvotās vietas centrā tiks novietots info stends un pa norādēm cilvēki tiks virzīti uz izrakumiem un dzelzceļa tiltu. 1 apvienot ar diviem brāļu kapiem, kas atrodas pie Mazās Juglas

Apsaimniekots	Daļēji apsaimniekots, pašvaldība
Atrodamība	Grūti, pašreiz nekas neliecina par tūrisma objektu, bet tuvākā nākotnē plānota vietas labiekārtošana, Ceļa norāde: Nav
Apskatāms	Individuāli, Grupa
Servisi	Stāvlaukums, Tualete
Foto	Mūsdienu foto: Nav; Vēsturiski foto: Nav, bet tiks sagatavotas
Valodas	
Izveidots	11.08.2020 10:30
Partneris	P10- Rīgas plānošanas reģions
Apsekotājs	Edgars Ražinskis



KPR on-site visits





Kurzemes plānošanas reģions

7. septembris plkst. 11:40


📌Kā? pirmiena un paziņojam #desouzKurzemī akcijas 14.nedēļas tēmas #atkodmilitāro uzvarētāju!

👉 Lana Poterjailo (Instagram ar vārdu lana_poterjailo), šoreiz balva Jūrājā. Līdzīgi kā daži citi akcijas dalībnieki Lana ceļoja ar ģimeni un atkāja pārsteidzošu un noslēpumaino militārā mantojuma objektu pasauļi. Ceļojuma laikā iepazīnusi vairākas Ziemeļkurzemes kādreiz noslēpenotās bāzes (Lūzņa, Krasnoflotska, Irbenes radioteleskops), kā arī Kurzemes cietokšņa muzeju, Jūrkalnes raketu bāzi un vācu baterijas batona pamatni un lūptīkainu. Lanai ieraksti bija ļoti informatīvi un īpaši prieks, ka par objektiem Lana stāsta arī savu īpašo stāstu! Veicināšana balvu šonedēļ piešķiram Andrim Jermutam par Krasnoflotkas un Irbenes fotogrāfijām!

Paldies visiem, kuri arī piedalījās: Krištīne Maslovska, Daiga Zvejniece, Henrijs Keruzis, Alizvīķu dabas un kultūrtelpa, Solveiga Kūlaine ar ģimeni, Gunta Šeluhina, Inga Svāža, kā arī Zeļģe Ķempe (māta).

Dažas bildes ieskatam, kā veicās mūsu akcijas dalībniekiem, lai ledvesmotu pārējos doties nākamās nedēļas akcijas #desouzKurzemī piedzīvojumos.

15. nedēļas tēmu paziņosim jau tūlīt! 📌



Kurzemes plānošanas reģions

31. augusts plkst. 14:12

Vai zināji, ka esam uzsākuši militārā mantojuma maršruta veidošanu Kurzemē? 📌14.nedēļā #desouzKurzemī un pastāsti savu Kurzemes militārā mantojuma stāstu!!! 📌

Šonedēļ akcijā piedāvājam iepazīties Kurzemes militārā mantojuma maršruta veidošanā un to iesakām darīt šādi:

1) dodies savā aizraujošajā ceļojumā uz militārā mantojuma objektiem, izīnī Kurzemes militāro vēsturi pēdējo 100 gadu garumā, sākot no 1918.gada Neatkarības cīņām līdz Latvijas valsts neatkarības atgūšanai! Objekti varētu būt krasta aizsardzības baterijas, bunkuri, zemīņas, nozīmīgu kauju vietas, bijušās karabāzes, armijas lidlauki un poligoni, kā arī muzeji un kolekcijas un vietas, kur vēsturi var izīnīt „uz savas ādas” un tie ir saistīti ar dažādām militārām varām un to īpašmju formām!

Apmeklētākie objekti Kurzemē ir, piemēram, Irbenes radioteleskopi, Liepājas Karosta, O.Kalpaka muzejs un piemēnas vieta "Airtas", Leitnanta Rubens batājons muzejs un bunkurs utml. Kā atbalsts Tev varētu būt Lauku ceļotāja karte:

<https://www.ceļotajs.lv/lv/view/MilitaryHeritageMap201118>

2) Ja Tev ir zināms kāds militārais objekts, kas būtu iekļaujams militārā mantojuma tūrisma maršrutā, vai pausti kādu, kas varētu padalīties ar interesantu personīgu vēsturisku stāstu, pastāsti mums par to!

📌Kas tad šonedēļ jādara?

📌Dodies uz Kurzemī.

📌Dalies ar foto un iespaldiem savā FB vai Instagram profilā un tago #desouzKurzemī un 14.nedēļas tēmturi #atkodmilitāro

📌Nākamās nedēļas sākumā izraudzīsimies kādu laimīgo, kurš saņems balvā aktīvās atpūtas inventāru!

Atrodī un "atkod" militāro Kurzemī!!!

Vairāk par akciju www.kurzemesregions.lv/desouz

📌📌📌Atceries, ka daudzi militārā mantojuma objekti nav labiekārtoti, atrodas privātpašumā, šādēļ aicinām būt uzmanīgiem, nedoties īpašumos bez īpašnieku atļaujas un neveikt darbības šajos objektos, kas būtu bīstamas dzīvībai!





RPR on-site visits

- Ivadīti 60 objekti
- Jauni 19 objekti
- 12 objekti nav publicēšanas vērti;
- 4 objekti nav apsekoti;

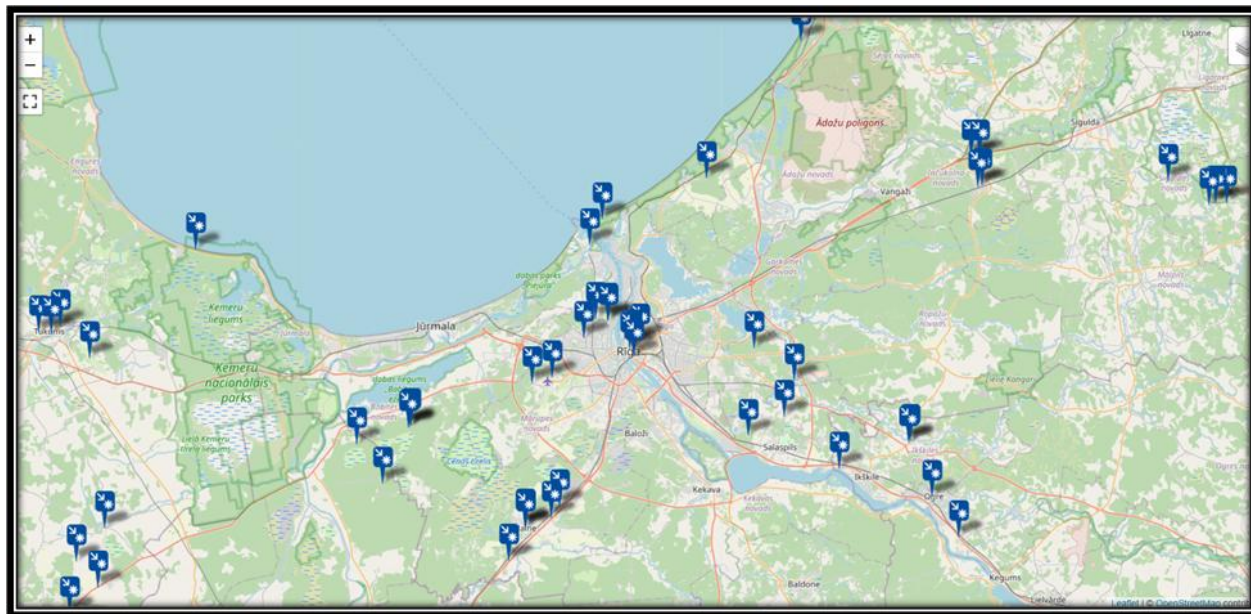
Izaicinājumi:

Ādaži, Tukuma veikals.

Objekti ar lielāko pievilksanas spēku:

Olaine, Tīnūži, More, Rīga, Zante, Tukums.

Vērtības: cilvēks, aktivitāte, eksotika, stāsts.





Military Heritage Tourism

@militaryheritagetourism

Home

Posts

Reviews

Photos

Events

About

Community

Create a Page

Liked Following Share ...

Like Comment Share



Write a comment...



Military Heritage Tourism

September 4

Netālu no Gaujas tilta Krustiņos ceļa malā apskatāms vientuļš bunkurs, par kura izcelsmi nebija īstas skaidrības, tāpēc mēs sazinājāties ar atvairinātu Latviešu strēlnieku apvienības Cēsu nodaļas vadītāju, rez. pulkvežleitnantu Ēvaldu Krieviņu, kurš izteica savu viedokli par šo objektu. Balstoties uz fotogrāfiju, tas esot 2. pasaules kara vācu standarta lauka bunkurs, izmantots kā smagā ložmetēja uz trijkāja ligzda. Domāts tilta pieeju segšanai un izlūku kavēšanai. Bunkurā var... See More



Linda Šlangenberga, Ēvalds Krieviņš and 52 others 6 Comments 47 Shares

Like Comment Share

- Sabiedrības iesaiste;
- Speciālista iesaiste;
- Fakti ko Tu nezināji;
- Atsauce uz datumiem;

VTA on-site visits

- 61 objects have been added to the military heritage project page
- More than 45 on-site visits have been done
- The objects are very different - from the memorial grave plates in the cemetery to the tourist object, which already operates successfully.
- Site-visits shows objects which has a great potential to be developed as military tourism objects, it highlights also lack of information on sites, guides and gives an impulse to find solution for information availability and site accessibility.



Paulis Zolts memorial grave plate in Mazsalaca cemetery



Latvian national partisans bunker in Drabeši

Main question – **to add or not to add?** Criteria ???

1. all objects (even plates on graveyards) has their stories and significance
2. there are good web projects storing a lot of information about monuments, memorial grave plates and military heritage sites like:
<http://karavirukapi.blogspot.com>,
<http://sovietheritage.blogspot.com>, www.latvijaspeminekli.lv etc.

We did receive a lot of information about memorial monuments and places in Cesis and surrounding dedicated to Estonian and Latvian soldiers lost in Latvian freedom battles in 1919. After site-visits having question, is the story behind this or that memorial place enough to publish it in Military Heritage web page?

According to <http://www.bkkomiteja.lv/kapi> data there are 1,042 war cemeteries in Latvia.

And there has to be arguments to those who submit information or give recommendation about military sites to include why do we add



Monument in Liepas pag. then and now

Memorable fact: *The Latvian freedom battles at Cesis in 1919 ended with the victory of the united Estonian and Latvian forces, thus, creating a real basis for the formation of independent and democratic states. In the Latvian freedom battles at Cesis Estonia lost 110 soldiers, Latvia – 44.*

Project communication

Please follow your [schedules and rules of posting](#)

Please send images/videos/description/ news from your investment objects to be communicated in social networks

www.facebook.com/militaryheritagetourism

www.instagram.com/militaryheritagetourism

/

#estlat #interreg #militaryheritage
#militāraismantojums #Militaarajaloopārاند



9423 People Reached 1764 Engagements [Rādīt ierakstu augstāk](#)

Tu un vēl 52 lietotāji 6 komentāri 47 lietotāji dalījās

Patik Komentēt Dalies



[View Insights](#) [Promote](#)



Liked by **snorvin** and 2 others
militaryheritagetourism ? Vai vēlies pavizināties ar padomju armijas mašīnu? 😊 Dodies pie Edgara Kārklvalka uz Dundagu (viesu nams Pūpoli) un tas kļūs par tavu lielāko piedzīvojumu! 👍👍👍



Programme disclaimer



“This [document/article/publication/website/social media account or site/etc.] reflects the views of the author. The managing authority of the programme is not liable for how this information may be used.”



“Antud teave kajastab autori isiklikke seisukohti. Programmi juhtiv asutus ei vastuta selles sisalduva teabe võimaliku kasutamise eest.”



“Šī informācija atspoguļo autora viedokli. Programmas vadošā iestāde neatbild par tajā ietvertās informācijas iespējamo izmantošanu.”

Programme + EU flag



**Interreg
Estonia-Latvia**

European Regional Development Fund



EUROPEAN UNION

Ideas for souvenirs



Decision on EVENTS - how to proceed?

Product development, workshops (VTA, KPR, RPR, ERTO)

National events (LC, ERTO) - LC plans on-line event

Study trip to Lithuania/Poland - postponed

Next partner meetings/marketing group meetings

Question - Should we do the [museum survey](#)? Where did we stop? Reasons to do/not to do?



Michael Molter, the military history enthusiast, owner of the www.kurland-kessel.de



Kurland-Kessel 1944/45

www.kurland-kessel.de/default.html

Mein Großvater Hermann Faul,
vermisst in Kurland seit dem 27. Dezember 1944

Name: Hermann Faul
Geb. Datum: 21.01.1909
Wohnort: Rothselberg, Rheinl.-Pfalz
Dienstgrad: seit 31.01.1942 Gefreiter, zuletzt Obergefreiter
Erkennungsmarke: -233-2, Kp Bau-Bl. 138
Feldpost.-Nr.: 12023 E
Vermisst seit: 27.12.1944
Ort: bei Paugibales, ca. 4km südwestlich von Daukste / Kurland
Letzte Einheit: 4. MG-Kompanie Grenadier-Regiment 122 der 281. Infanterie-Division

Diese handschriftliche Skizze war auf die Rückseite der Verlustmeldung gezeichnet, die ich von der Sie zeigt genau die Stelle, wo mein Großvater von seinen Kameraden zum letzten Mal gesehen wurde

Piemiņas zīme Pienavā kritušam vācu karavīram

Agriņi, 27. decembris. Pienavā, kur 1944. gada 27. decembrī cēlās kauja starp vācu karavīriem un PSRS karavīriem, tika uzstādīta piemiņas zīme. Zīme ir uzstādīta uz akmens, kas atrodas pie Pienavas ezera. Zīme ir uzstādīta uz akmens, kas atrodas pie Pienavas ezera. Zīme ir uzstādīta uz akmens, kas atrodas pie Pienavas ezera.



Kurland-Kessel 1944/1945

Mein Großvater Hermann Faul,
vermisst in Kurland seit dem 27. Dezember 1944

Name: Hermann Faul
Geb. Datum: 21.01.1909
Wohnort: Rothselberg, Rheinl.-Pfalz
Dienstgrad: seit 31.01.1942 Gefreiter, zuletzt Obergefreiter
Erkennungsmarke: -233-2, Kp Bau-Bl. 138
Feldpost.-Nr.: 12023 E
Vermisst seit: 27.12.1944
Ort: bei Paugibales, ca. 4km südwestlich von Daukste / Kurland
Letzte Einheit: 4. MG-Kompanie Grenadier-Regiment 122 der 281. Infanterie-Division

Diese handschriftliche Skizze war auf die Rückseite der Verlustmeldung gezeichnet, die ich von der Sie zeigt genau die Stelle, wo mein Großvater von seinen Kameraden zum letzten Mal gesehen wurde

